

各 位

第42回十日町カップクロスカントリースキー大会
インフォメーション【コース一部変更】

標記大会の開催会場であります、十日町市吉田クロスカントリー競技場の積雪現状や今後の天気予報等を総合的に勘案し、下記のとおりスプリント種目の一部についてコースを変更させていただきます。

恐れ入りますが、自然や環境の影響を大きく受ける競技であることから、皆様のご理解とご協力をお願い申し上げます。

記

1 変更内容

| 種 目 | 変更後 | 変更前 |
|--------------|--|---------------|
| 小学6年男／女-SP | 1.1 kmコース を使用 → 宮沢川沿い～立体橋の下～Aコース最後の登りと下り～フィニッシュ | 通常の1 kmコースを使用 |
| 小学5年男／女-SP | | |
| 一般男女混合-SP | | |
| 小学4年男／女-SP | 変則の1 kmコース を使用 → 宮沢川沿い～立体橋手前で折り返すような形～フィニッシュ | 通常の1 kmコースを使用 |
| 小学3年以下男／女-SP | | |

※このほかについては、当初から変更ございません。

2 その他

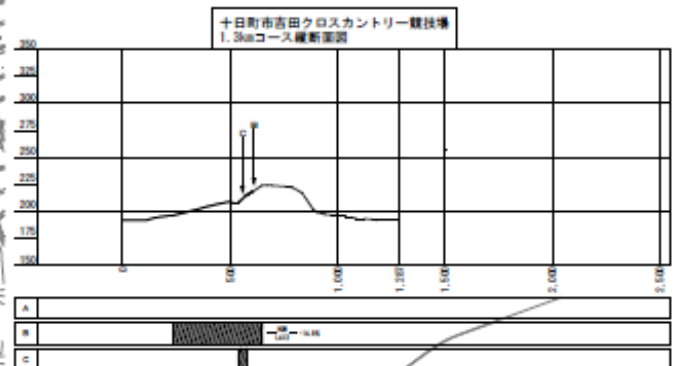
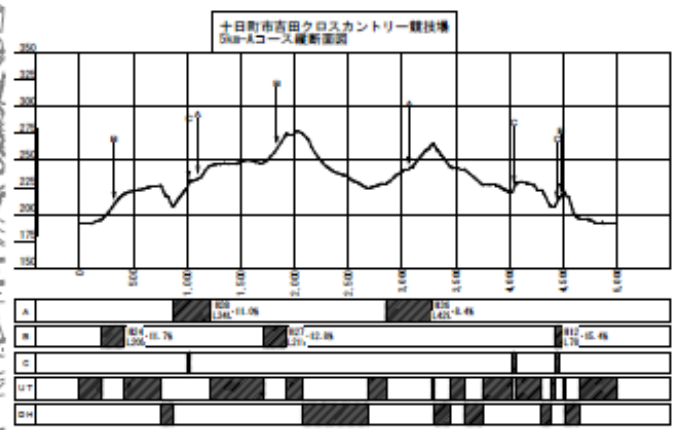
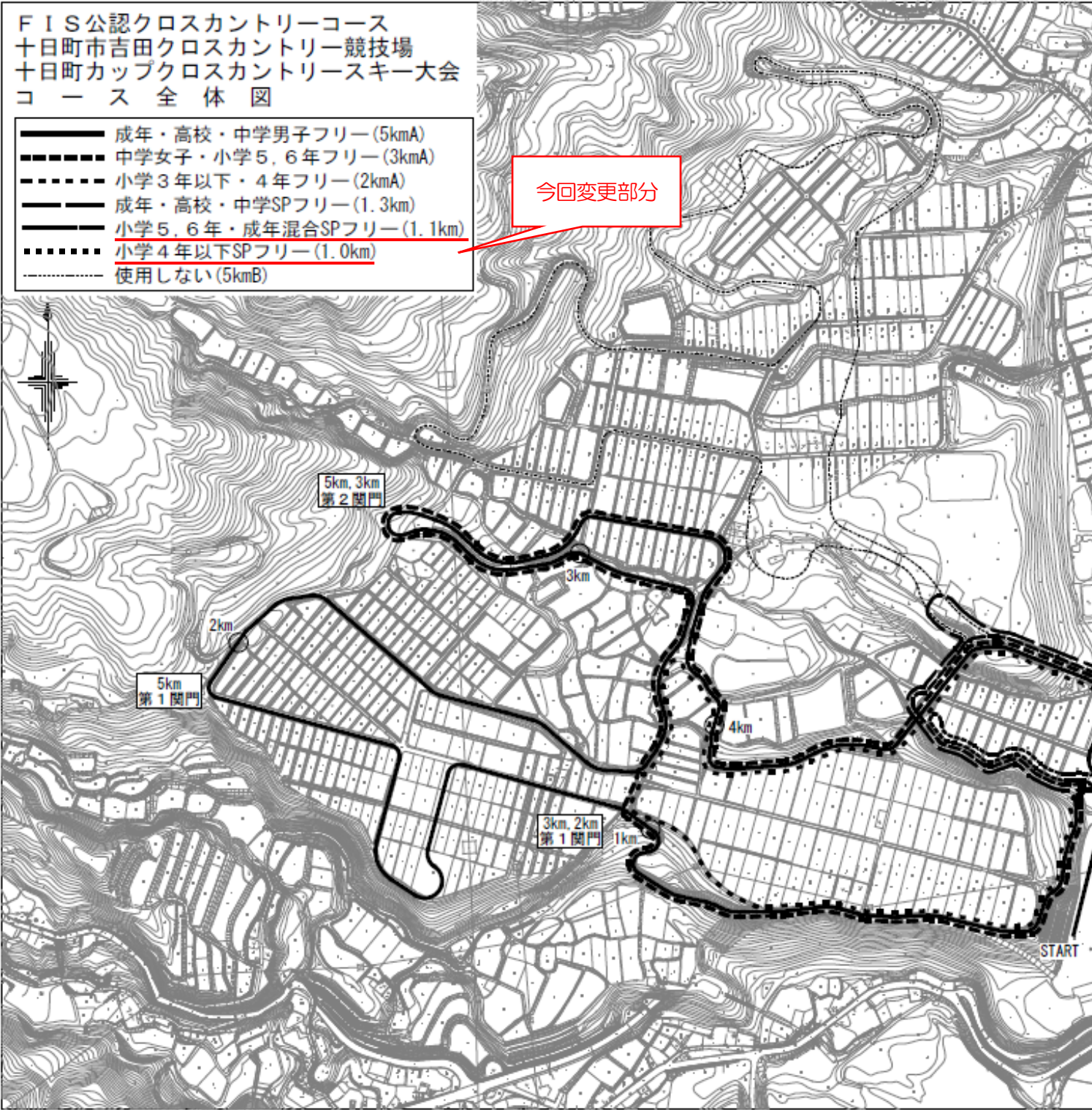
- (1) 変更コース図は、次ページのとおりです。
- (2) 現在も雪入れ作業に鋭意取り組んでおりますが、今後の積雪状況等により、再度変更の可能性もあり得ることを申し添えます。

以上

F I S公認クロスカントリーコース
 十日町市吉田クロスカントリー競技場
 十日町カップクロスカントリースキー大会
 コース全体図

- 成年・高校・中学男子フリー(5kmA)
- 中学女子・小学5、6年フリー(3kmA)
- 小学3年以下・4年フリー(2kmA)
- 成年・高校・中学SPフリー(1.3km)
- 小学5、6年・成年混合SPフリー(1.1km)
- 小学4年以下SPフリー(1.0km)
- 使用しない(5kmB)

今回変更部分



技術明細票

| 技術的要素 | 5kmA | 1.3km |
|--|---------|---------|
| コースの全長 Length of Course | 5.00 km | 1.30 km |
| スタート・フィニッシュ地点標高 Start/Finish Height | 191 m | 191 m |
| 標高差(H/D) Height Difference | 86 m | 33 m |
| 最高地点標高 Highest Point | 277 m | 224 m |
| 最低地点標高 Lowest Point | 191 m | 191 m |
| 最大登坂標高差(MC) Maximum Climb | 46 m | 29 m |
| 合計登坂(TC) Total Climb | 182 m | 34 m |